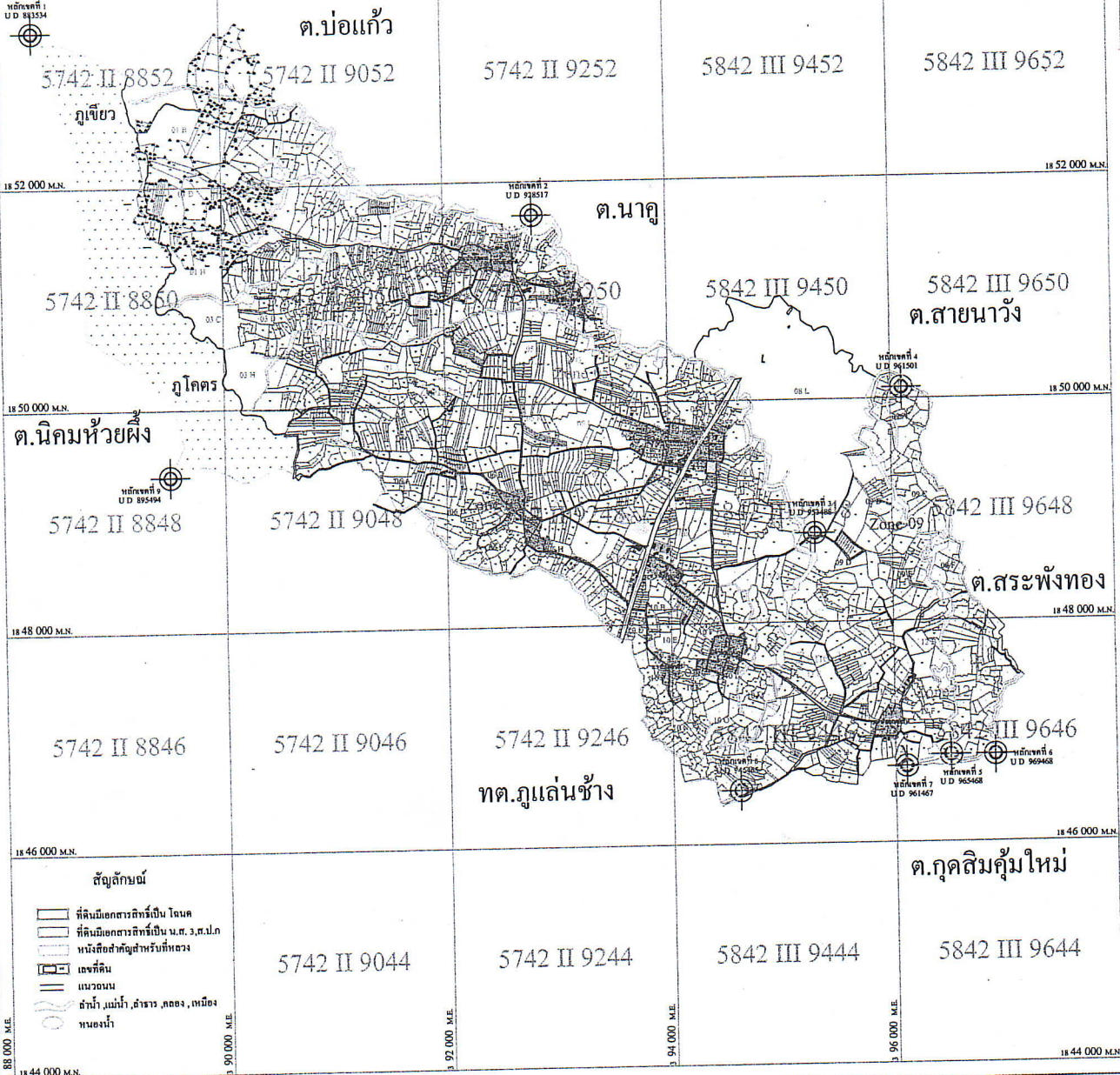


# แผนที่แม่บทองค์การบริหารส่วนตำบลโนนนาจาน อำเภอนาคู จังหวัดกาฬสินธุ์

NORTH

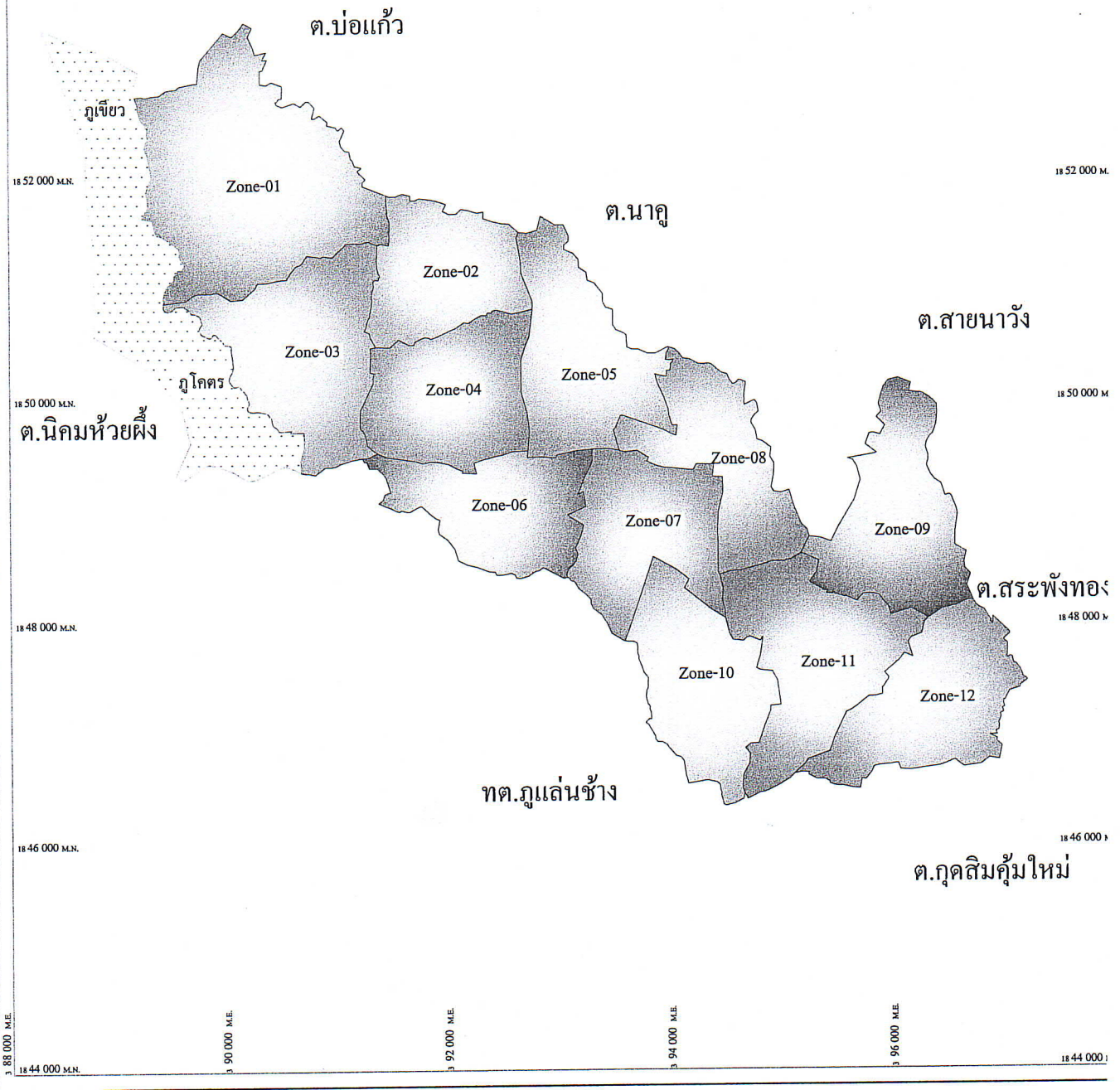


Graphics Scale 1: 19,000



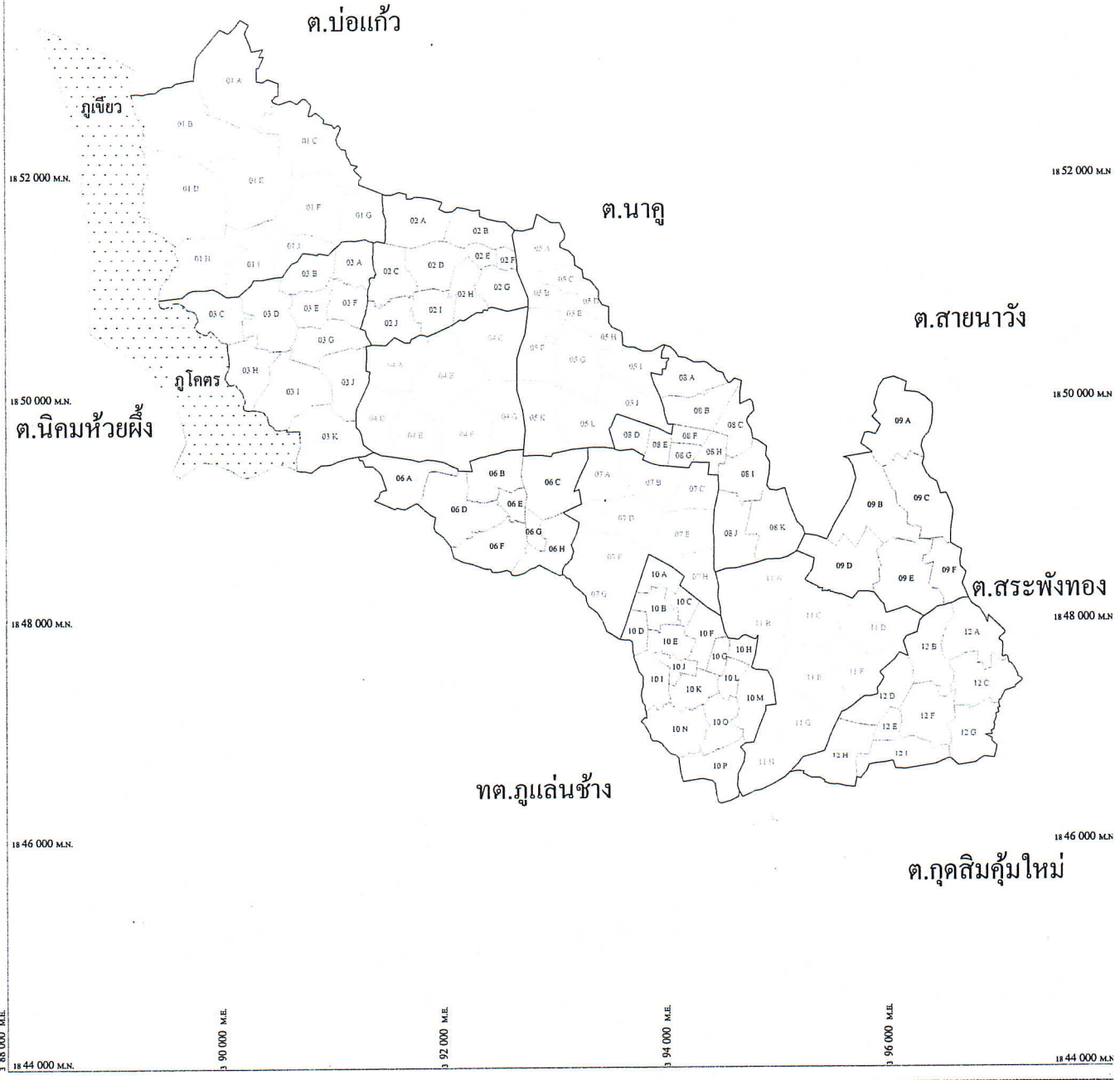
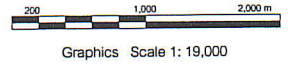
- สัญลักษณ์**
- ที่ดินเมื่อการปฏิรูปที่ดิน
  - ที่ดินเมื่อการปฏิรูปที่ดิน น.ส.3, น.ส.ป.ก
  - หน้ร่องสำหรับรถ
  - เขตที่ดิน
  - แนวถนน
  - ลำน้ำ, แม่น้ำ, ลำธาร, คลอง, หนอง, หนองน้ำ

# แผนที่เขต Zone องค์การบริหารส่วนตำบลโนนนาราน อำเภอนาคู จังหวัดกาฬสินธุ์

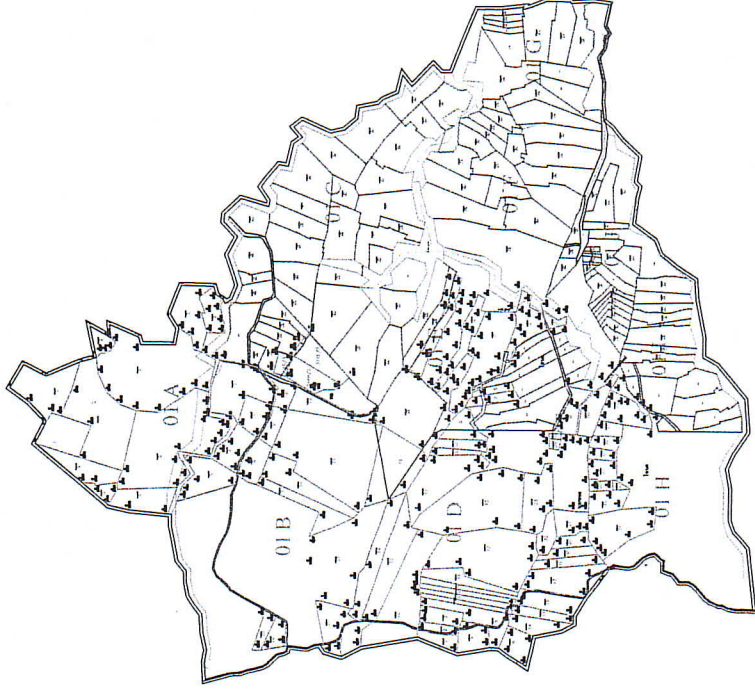


# แผนที่เขตย่อย Block องค์การบริหารส่วนตำบลโนนนาจาน อำเภอนาคู จังหวัดกาฬสินธุ์

NORTH



แผนที่แม่บท (ผท.7)  
องค์การบริหารส่วนตำบลโนนนาจาน  
อำเภอนาคู จังหวัดกาฬสินธุ์



ZONE 01  
BLOCK ( A-J )